

LEGENDA

R1

PLACAS SINALIZAÇÃO TIPO R1 (09 Unidades)

R19

PLACAS SINALIZAÇÃO TIPO R19 (14 Unidades)

PL

PLACA DE LOGRADOURO (05 Unidades)

SENTIDO DE DIREÇÃO (NÃO SERÁ DEMARCADA)

FAIXA DE RETENÇÃO

PARE

LEGENDA TRANSVERSAL AO FLUXO VEICULAR

AREA DA PLACA R19

0,40

D

30

km/h

AREA DA PLACA

$A = \frac{\pi \times D^2}{4}$

$A = \frac{\pi \times 0,40^2}{4} = 0,1257m^2$

AREA DA PLACA R1

0,40

S

0,1657

g

PARE

AREA DA PLACA

$A = \frac{2 \times a \times s}{2}$

$A = 2 \times 0,1657 \times 0,40 = 0,1325m^2$

AREA DA PLACA PL

D

RUA

NOMONOMO

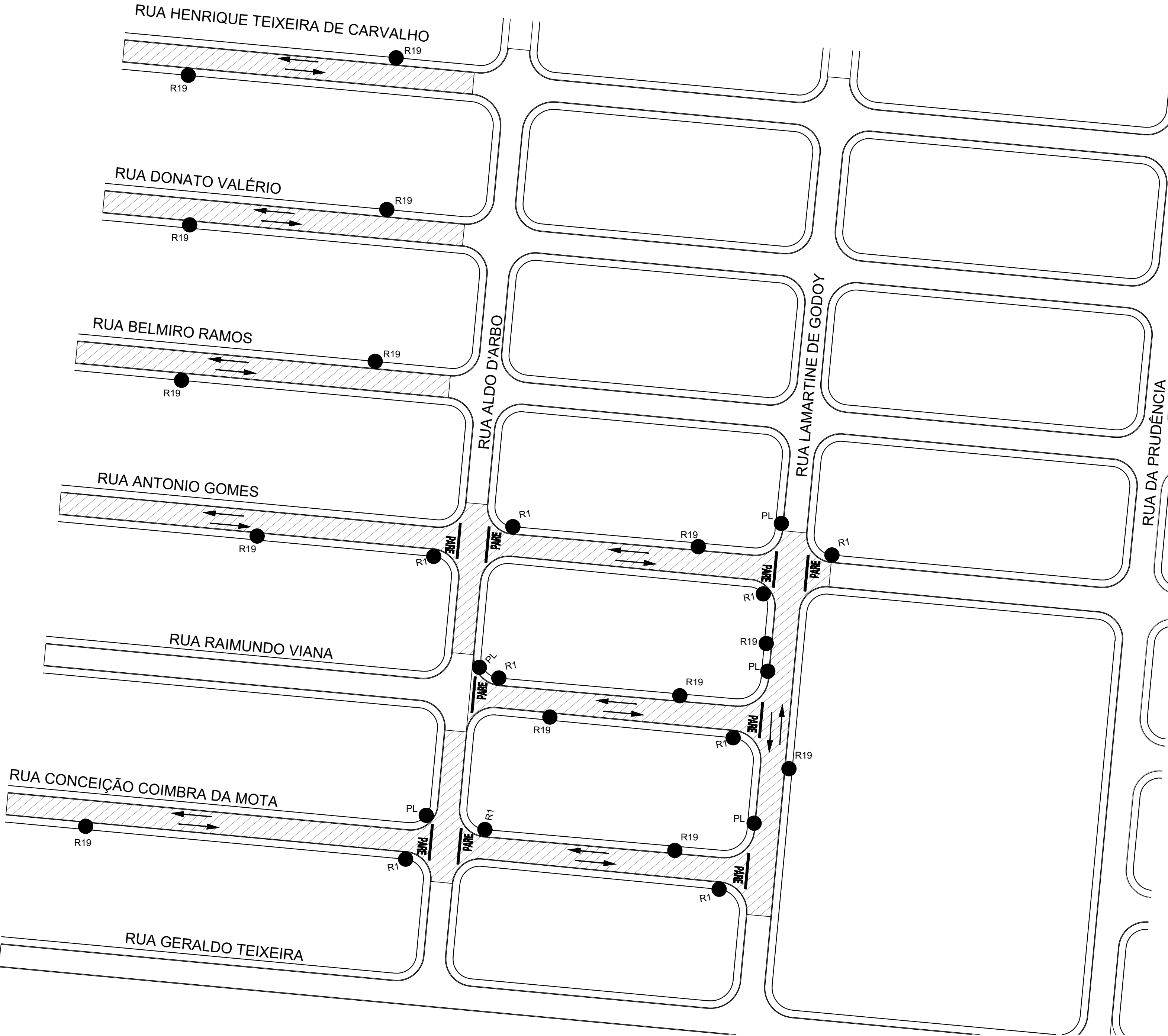
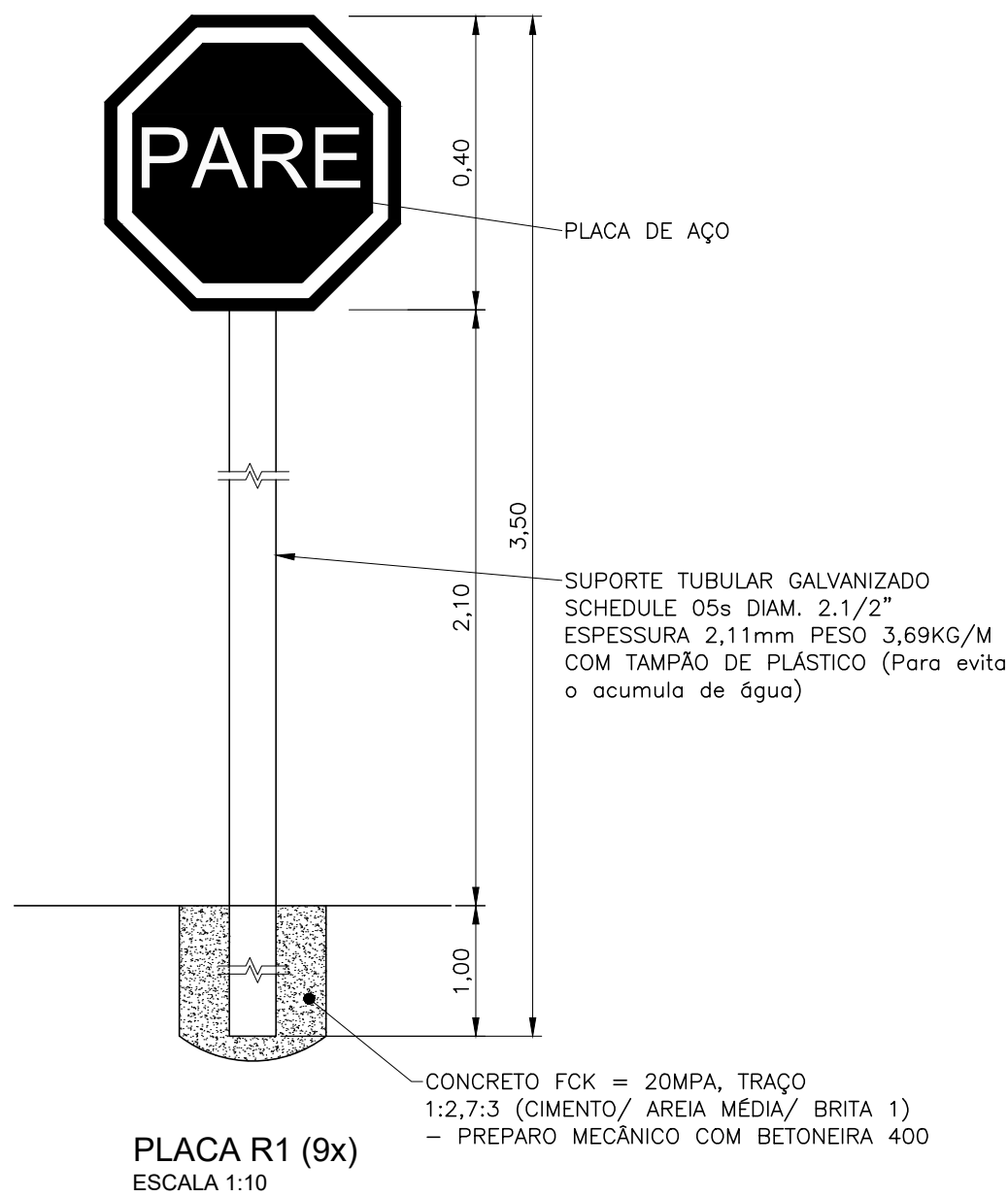
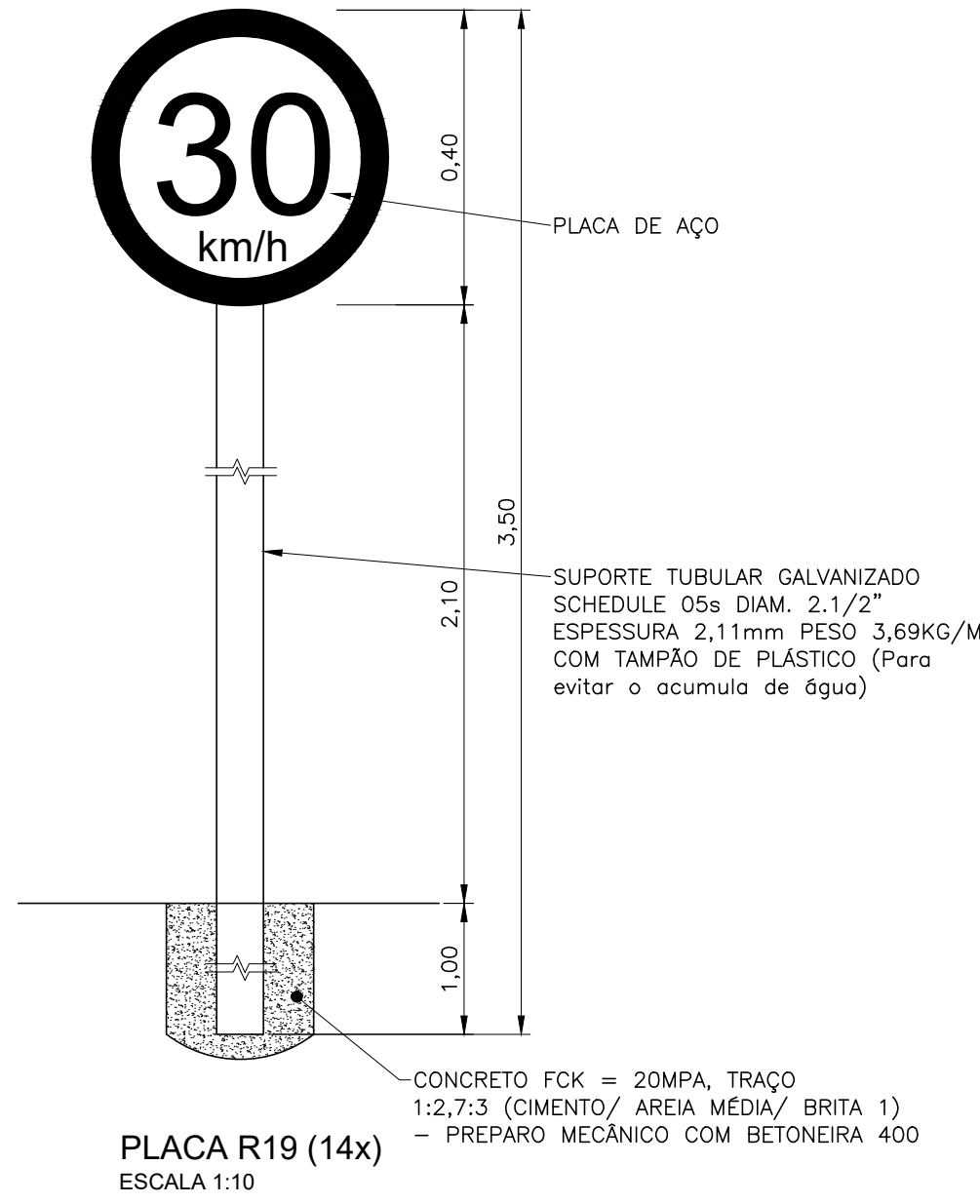
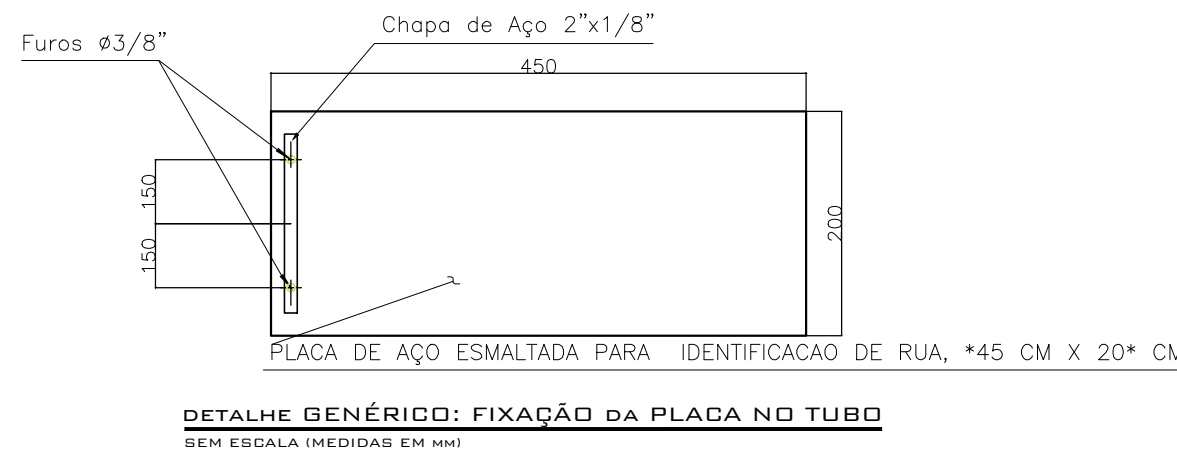
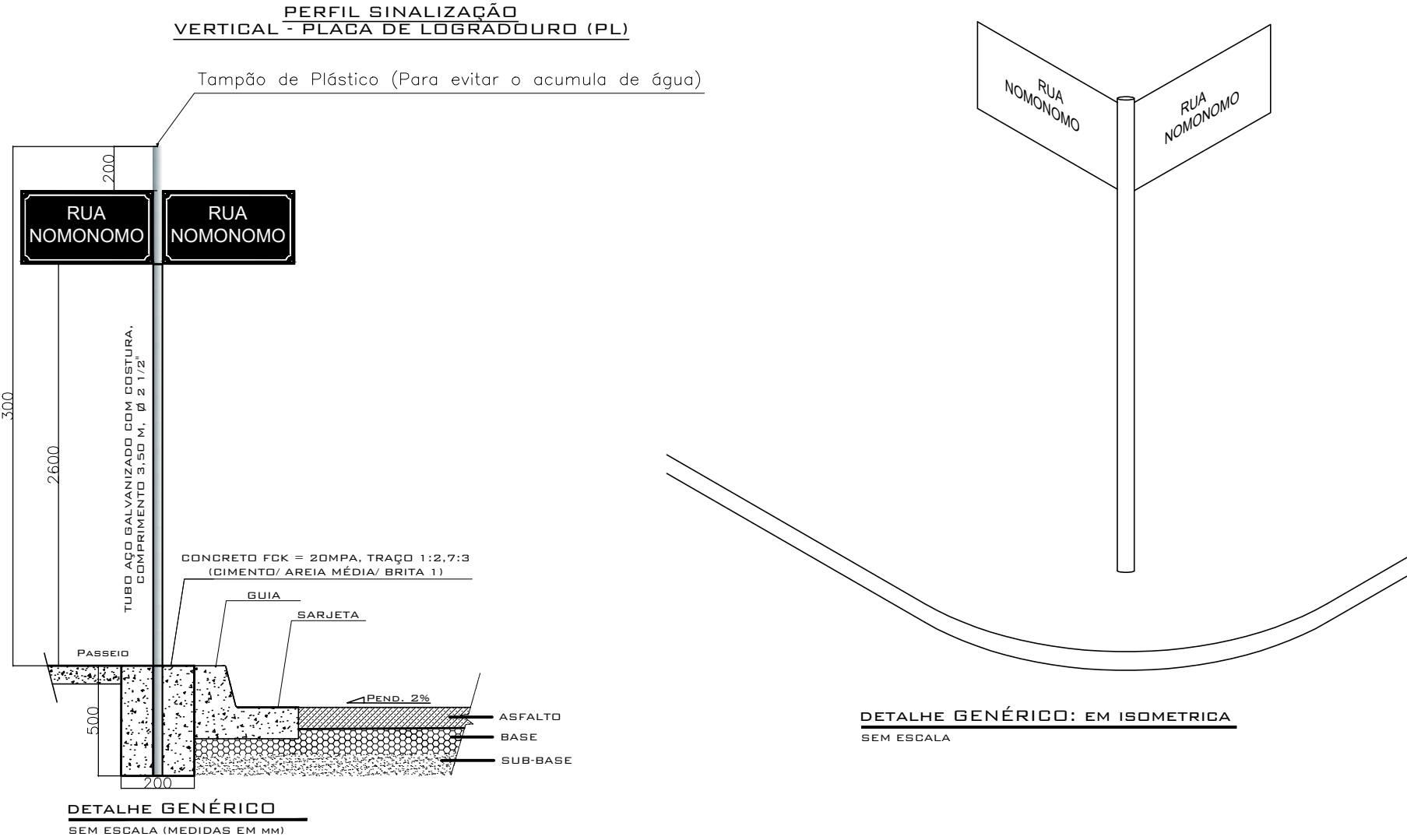
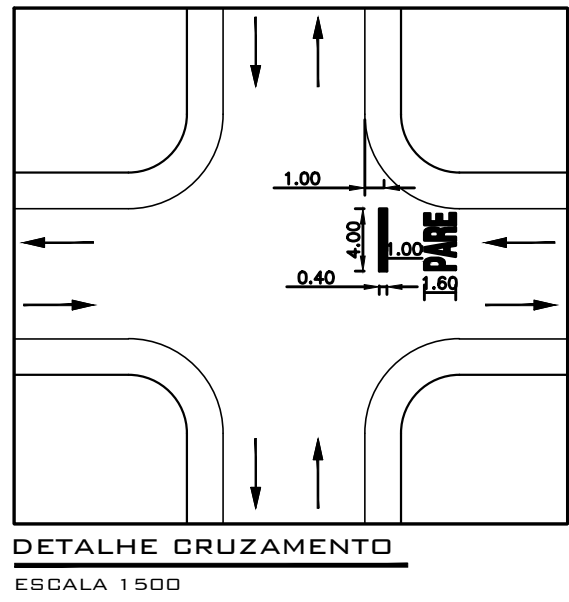
a

b

AREA DA PLACA

$A = \frac{a \times b}{2}$

$A = 0,45 \times 0,20 = 0,09m^2$



LEVANTAMENTO PLANIMÉTRICO
ESCALA 1:1000

DEPARTAMENTO MUNICIPAL DE TRANSITO
TRANSPORTE
WILLY CARDOSO DA COSTA
C.R.E.A./SP 506.997.826-6

PREFEITO MUNICIPAL

PROFISSIONAL RESPONSÁVEL
SAMUEL OLIVEIRA DOS SANTOS
C.R.E.A./SP 507.065.198-8
Nº DA ART: 28027230221083564

PROFISSIONAL RESPONSÁVEL
WAGNER SILVEIRA
C.R.E.A./SP 508.005.510-9

PREFEITURA MUNICIPAL DE BEBEDOURO		DATA	NOME
ADM. 2021/2024		DES. 21/02/2022	JOSÉ A CORREIA
DEPARTAMENTO : Planejamento Desenvolvimento Urbano		REV. 02/03/2022	S.O.S.
OBJETO : RECAPEAMENTO ASFÁLTICO EM DIVERSAS RUAS DO MUNICÍPIO E SINALIZAÇÃO VIÁRIA		APR.	PESO
TÍTULO : PROJETO DE SINALIZAÇÃO VIÁRIA		ESCALA 1:1000	
BAIRRO : RESIDENCIAL UNIÃO		CAD	
CIDADE : BEBEDOURO-S.P.		DESENHO Nº	05/14
Nº DA OPERAÇÃO: 1076844-68/2021			
Nº DO SICONV: 911991/2021			

COR	PENA	#
1	7	0.10
2	7	0.15
3	7	0.20
4	7	0.25
5	7	0.30
6	7	0.30
7	7	0.40
8	7	0.05
9	7	0.50
10	1	0.30
11	7	0.05
90	3	0.25
170	170	0.25
252	252	0.15
253	253	0.15